

## Peta Pelbagai

### Peta Laporan Malaysia (1:4,500,000) - No. Siri Malaysia Report Map



### Pengenalan

Peta jenis politikal (pentadbiran) berwarna yang meliputi kawasan Semenanjung Malaysia, Sabah dan Sarawak.

### Keterangan

Ciri-ciri seperti sempadan antarabangsa, sempadan negeri ditunjukkan mengikut simbol-simbol tertentu. Walaubagaimanapun maklumat -maklumat yang terdapat di peta ini adalah maklumat lama dan tidak dikemaskini.

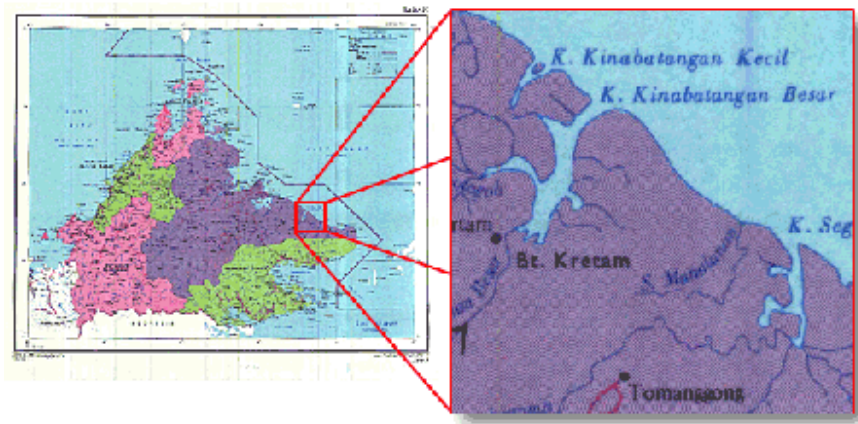
### Jumlah Lembar

- Peta Bercetak :1
- Data Vektor:1
- Peta Imbasan:1

### Rujukan

[Lihat Katalog.](#)

## Peta Laporan Sabah (1:1 250 000) - No. Siri Rampaian 80



### Pengenalan

Peta politikal (pentadbiran) berwarna yang meliputi kawasan Negeri Sabah.

### Keterangan

Ciri-ciri maklumat seperti sempadan bahagian, negeri dan antarabangsa ditunjukkan. Maklumat di peta ini tidak dikemaskini dan penerbitannya telah dihentikan.

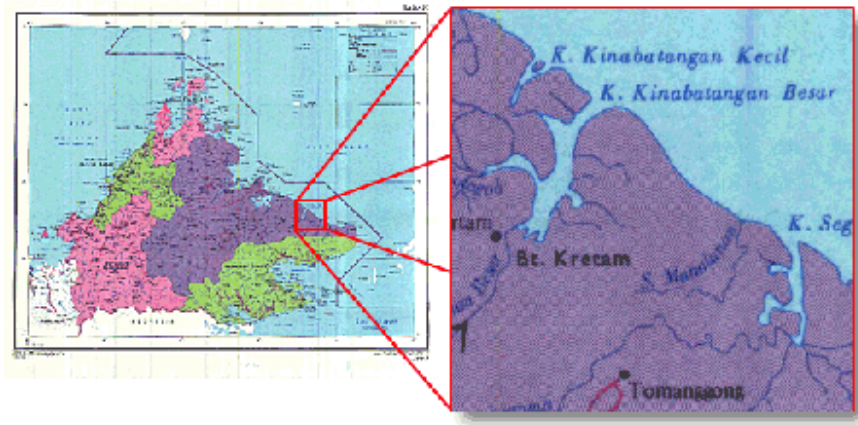
### Jumlah Lembar

- Peta Bercetak :1
- Data Vektor:1
- Peta Imbasan:1

### Rujukan

[Lihat Katalog.](#)

## Peta Sabah (1: 500 000) - No. Siri Rampaian 37



### Pengenalan

Peta jenis fizikal yang menunjukkan kawasan rupa muka bumi dengan susunan warna yang membezakan tinggi relief.

### Keterangan

Ciri-ciri seperti sempadan antarabangsa, negeri, daerah serta maklumat-maklumat seperti jalan raya, jalan keretapi, sungai, nama bandar dan kampung ditunjukkan mengikut simbol-simbol tertentu.

### Jumlah Lembar

- Peta Bercetak :1
- Data Vektor:1
- Peta Imbasan:1

### Rujukan

[Lihat Katalog.](#)

## **Peta Politik Malaysia (1:760 000) - No. Siri Rampaian 45**



### **Pengenalan**

Peta jenis politikal (pentadbiran) yang berwarna penuh yang menunjukkan perbezaan warna bagi setiap negeri dan digantikan dengan Siri DNMM 2001 pada skala 1:750 000.

### **Keterangan**

Ciri-ciri seperti sempadan antarabangsa, negeri, daerah serta maklumat-maklumat seperti jalan raya, jalan keretapi, sungai, nama bandar dan kampung ditunjukkan mengikut simbol-simbol tertentu.

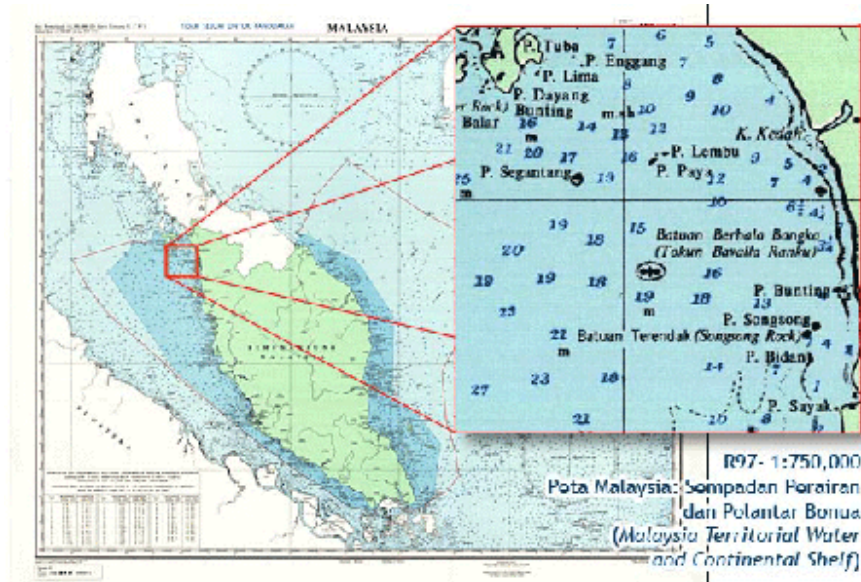
### **Jumlah Lembar**

- Peta Bercetak: 2
- Data Vektor: 2
- Peta Imbasan: 2

### **Rujukan**

[Lihat Katalog.](#)

## Peta Sempadan Perairan Pelantar Benua Malaysia (1:1 500 000) - No. Siri Rampaian 97 - No. Siri Rampaian 97



### Pengenalan

Peta yang menunjukkan sempadan perairan dan pelantar benua bagi Semenanjung Malaysia, Sabah dan Sarawak.

### Keterangan

Ciri-ciri maklumat seperti titik kedalaman, kordinat sempadan pelantar benua, sempadan antarabangsa, sempadan perairan wilayah ditunjukkan dengan menggunakan warna dan simbol yang tertentu.

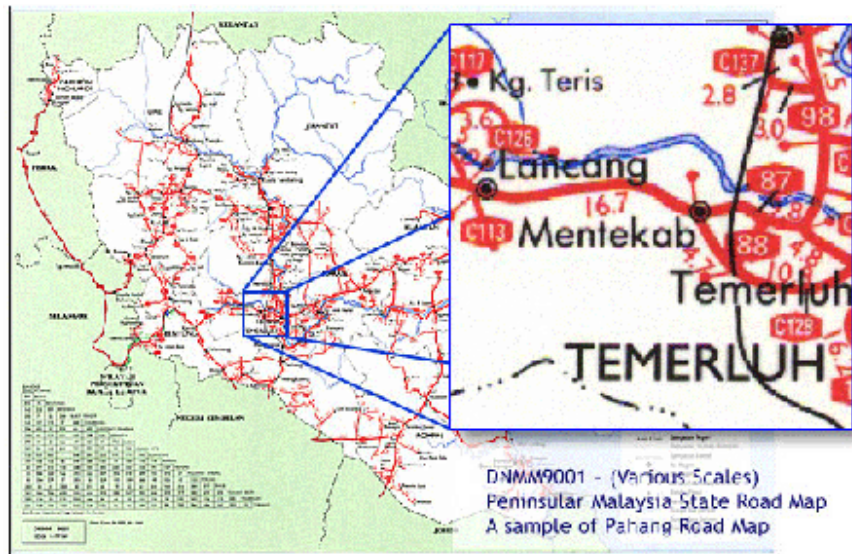
### Jumlah Lembar

- Peta Bercetak: 1
- Data Vektor: 1
- Peta Imbasan: 1

### Rujukan

[Lihat Katalog.](#)

## Peta Jalanraya Negeri-Negeri Semenanjung Malaysia



### Pengenalan

Peta Jalan raya Negeri-Negeri Semenanjung Malaysia (pelbagai skala) - No. Siri DNMM9001

### Keterangan

Peta jalan raya yang meliputi semua negeri-negeri di Semenanjung Malaysia dalam pelbagai skala.

### Jumlah Lembar

- Peta Bercetak: 0
- Data Vektor: 0
- Peta Imbasan: 0

### Rujukan

[Lihat Katalog](#)

## **Peta Asia Tenggara & Pasifik Barat Daya (1:7 000 000) - No. Siri Rampaian 134**



### **Pengenalan**

Peta ini menunjukkan kawasan negara-negara Asia Tenggara dan Asia Barat Daya.

### **Keterangan**

Maklumat-maklumat seperti jalan utama, keretapi dan ciri-ciri hidrografi ditunjukkan. Nama-nama negara, negeri, pulau-pulau dan nama ciri hidrografi ditunjukkan juga. Warna digunakan untuk membezakan antara satu negara dengan negara yang lain. Saiz format peta adalah 105 x 75 cm. Walaubagaimanapun maklumat-maklumat di peta ini tidak dikemaskini dan penerbitannya telah dihentikan. Penerbitan dan pengemaskinian peta ini telah diambilalih oleh pihak UNGEGN.

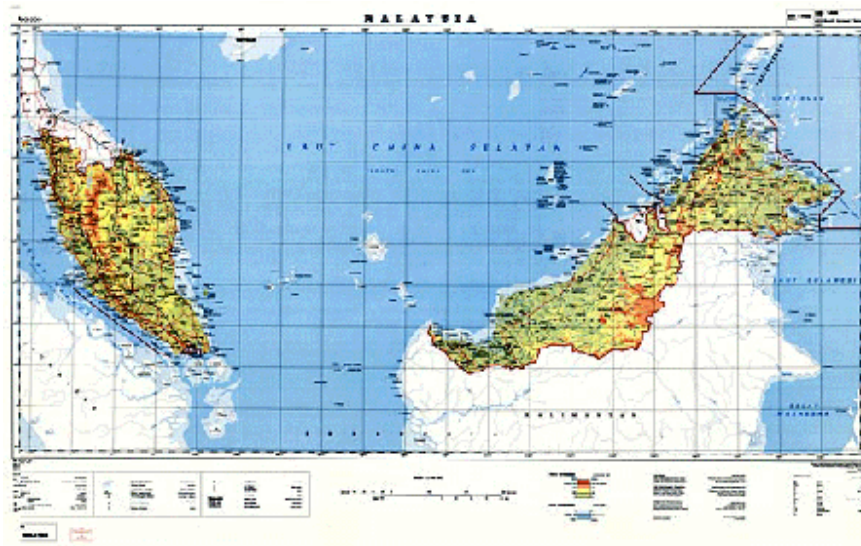
### **Jumlah Lembar**

- Peta Bercetak: 1
- Data Vektor: 1
- Peta Imbasan: 1

### **Rujukan**

[Lihat Katalog.](#)

## **Peta Malaysia (1:2 000 000) - No. Siri 1208**



### **Pengenalan**

Peta siri ini telah digantikan dengan siri DNMM 1001.

### **Keterangan**

Ciri-ciri maklumat seperti sempadan antarabangsa, sempadan negeri, jalan utama, keretapi dan sungai utama, bandar, pekan dan kawasan penempatan ditunjukkan dengan simbol dan warna tertentu. Saiz format peta adalah 10350mm x 350mm.

### **Jumlah Lembar**

- Peta Bercetak: 1
- Data Vektor: 1
- Peta Imbasan: 1

### **Rujukan**

[Lihat Katalog](#)



## **Peta Laporan Jalan Wilayah Persekutuan (1:10 000) - No. Siri Rampaian 82**



### **Pengenalan**

Dalam Pembinaan.

### **Keterangan**

-Tiada Maklumat-

### **Jumlah Lembar**

- Peta Bercetak: 1
- Data Vektor: 1
- Peta Imbasan: 1

### **Rujukan**

[Lihat Katalog](#)